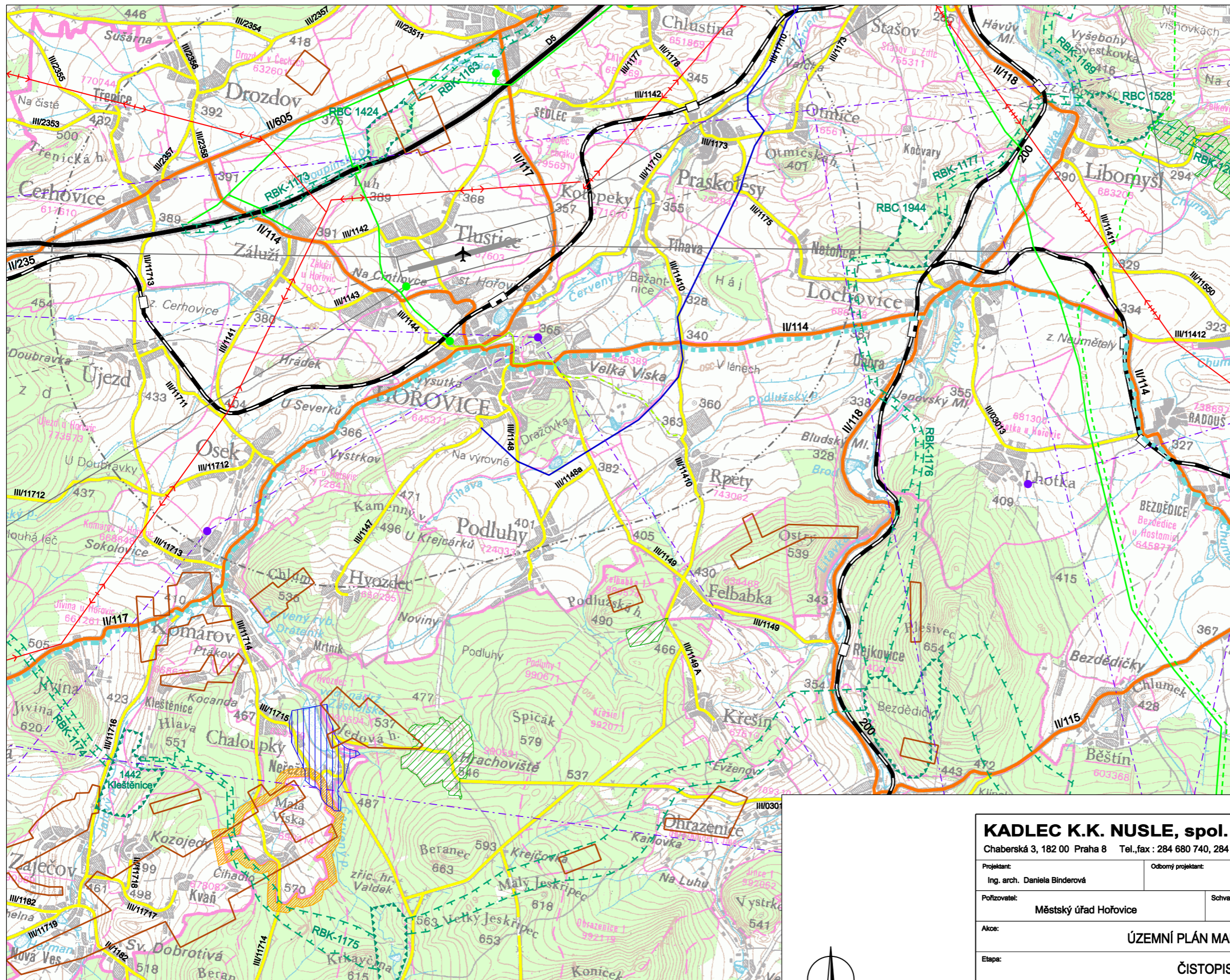





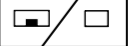

















ÚZEMNÍ PLÁN MALÁ VÍSKA



LEGENDA :

-  hranice řešeného území
-  dálnice
-  silnice II. třídy
-  silnice III. třídy
-  železnice
-  železniční stanice/zastávka
-  letiště
-  ochranná pásma letiště
-  vedení VVN 400 kV a 110 kV
-  VVTL plynovod - návrh
-  VTL plynovod s regulační stanicí
-  STL plynovod - stav / návrh
-  RR spoje s vysílačem
-  vodovodní přivaděč
-  hranice CHOPAV Brdy
-  vodní nádrž Záska - návrh
-  ochranná zóna NRBK
-  regionální biocentrum (RBC)
-  regionální biokoridor (RBK)
-  Natura 2000 - EVL
-  poddolované území

B2. Výkres širších vztahů

M: 1:50 000



KADLEC K.K. NUSLE, spol. s r.o.					
Chaberská 3, 182 00 Praha 8 Tel., fax : 284 680 740, 284 680 750 e-mail: posta@kadleck.cz www.kadleck.cz					
Projektant: Ing. arch. Daniela Binderová		Odborný projektant: Kateřina Bryndová		Operátor: Kateřina Bryndová	
Pořizovatel: Městský úřad Hořovice		Schvalovací orgán: Zastupitelstvo obce Malá Víska		Číslo smlouvy: 351/2008	
Akce: ÚZEMNÍ PLÁN MALÁ VÍSKA		Datum: 05. 2011		Výkres č.: B2.	
Etapa: ČISTOPIS		Měřítko: 1 : 50000		Kopie č.:	
Název výkresu: Výkres širších vztahů					