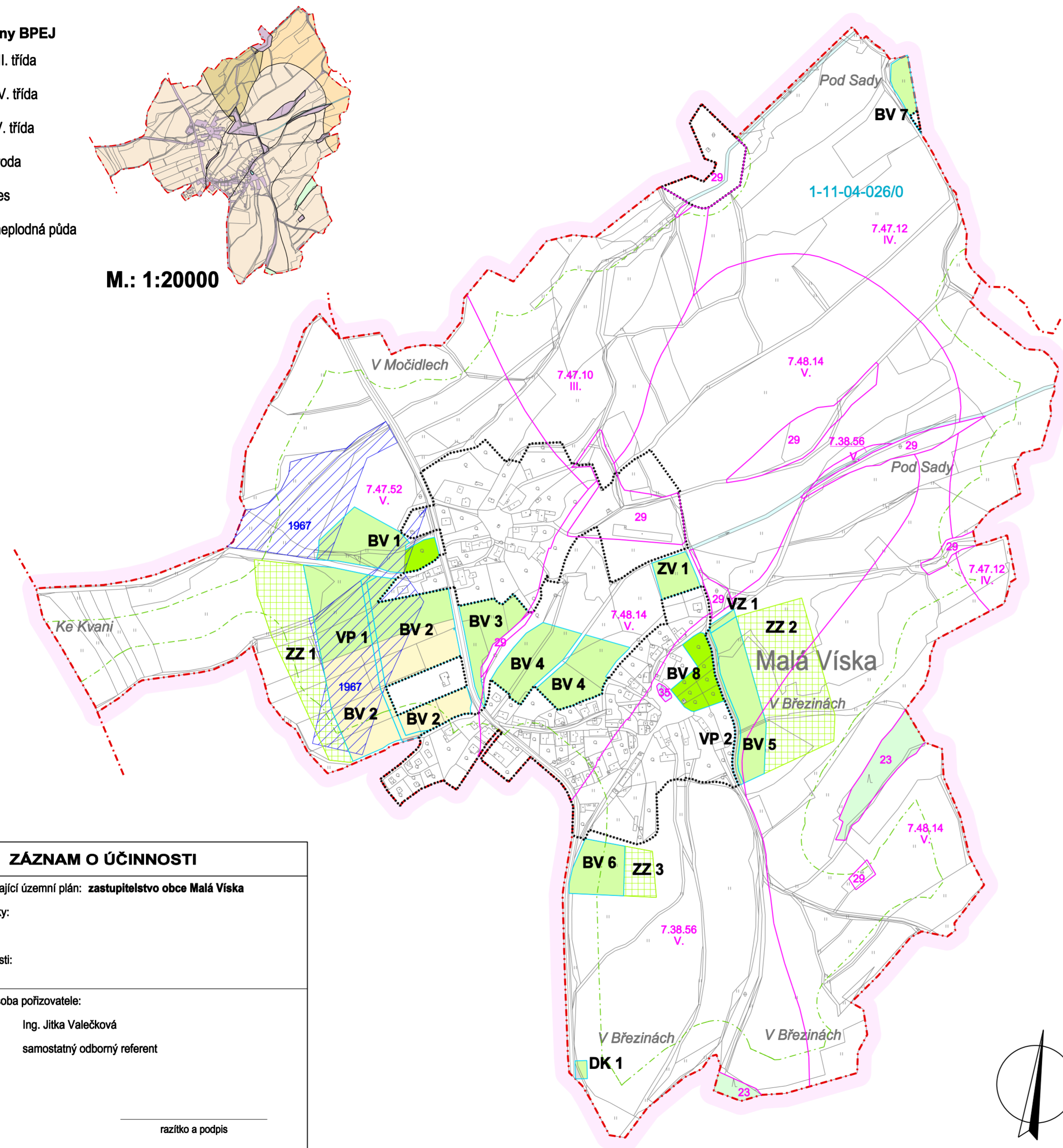
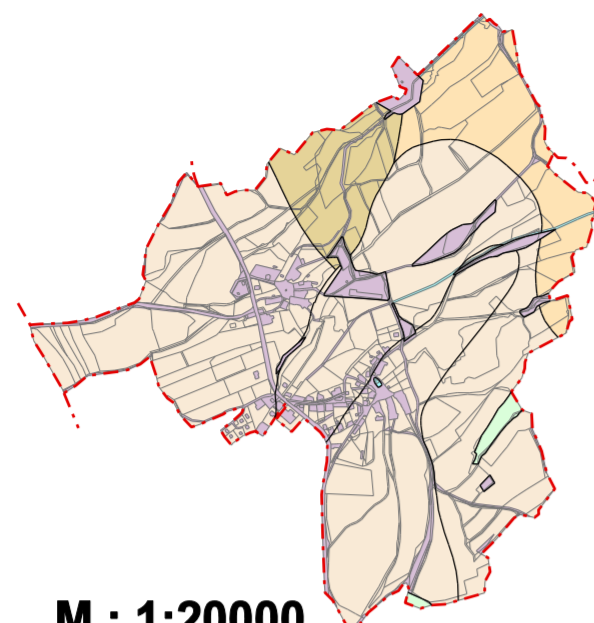


ÚZEMNÍ PLÁN MALÁ VÍSKA

Třídy ochrany BPEJ

	III. třída
	IV. třída
	V. třída
	voda
	les
	neplodná půda

M.: 1:20000



LEGENDA :

Hranice

	hranice řešeného území
	katastrální hranice
	hranice zastavěného území dle § 58 zák. č. 183/2006 Sb. ke dni 1. 5. 2010

Územní prvky

stav	návrh	
		lesní plochy
		vodní plochy a toky

Ochrana lesa

stav	návrh	
		ochranné pásmo lesa

Ochrana zemědělského půdního fondu

stav	návrh	
		BPEJ
		meliorace

Stávající druhy pozemků - zábory

stav	návrh	
		orná půda
		trvalé travní porosty
		zahrady
		ostatní a zastavěné plochy
		hranice ploch záborů

Změna kultury

stav	návrh	
		změna druhu pozemku na zahrady

ZÁZNAM O ÚČINNOSTI

správní orgán vydávající územní plán: **zastupitelstvo obce Malá Víska**

číslo veřejné vyhlášky:

datum vydání:

datum nabytí účinnosti:

oprávněná úřední osoba pořizovatele:

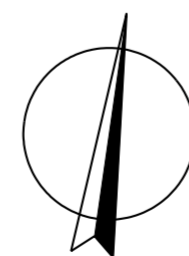
jméno a příjmení: Ing. Jitka Valečková

funkce: samostatný odborný referent

razítko a podpis

VÝKRES PŘEDPOKLÁDANÝCH ZÁBORŮ PŮDNÍHO FONDU

M.: 1:5000



KADLEC K.K. NUSLE, spol. s r.o.

Chaberská 3, 182 00 Praha 8 Tel., fax : 284 680 740, 284 680 750 e-mail: posta@kadleckk.cz www.kadleckk.cz

Projektant: Ing. arch. Daniela Binderová	Odborný projektant: Kateřina Bryndová	Operátor: Kateřina Bryndová	
Pořizovatel: Městský úřad Hořovice	Schvalovací orgán: Zastupitelstvo obce Malá Víska	Číslo smlouvy: 351/2008	
Akce: ÚZEMNÍ PLÁN MALÁ VÍSKA		Datum: 05. 2011	Výkres č.: B3.
Etapa: ČISTOPIS		Měřítko: 1 : 5000	Kopie č.:
Název výkresu: Výkres předpokládaných záborů půdního fondu			